

Huvudstråk
 Startar vid Brohusbron och slutar vid Östra Kannik
 Sträcka ca: 5400 m

= Delsträcka
 (#) = Osäker sträcka
 # = Alternativ delsträcka

1. Brohusbron - Habo fure 850 m
 2. Habo fure - Habo dammar 200 m
 3. Kyrkbron - ridhuset 150 m
 4. Ridhuset - Habo dammar 500 m
 5a. Habo dammar - Örestads golfbana 650 m
 5b. Habo dammar - Örestads golfbana 350 m
 6. Örestads golfbana - Örestads dammar 400 m
 7. Passage: Järnvägsbron
 8. Järnvägsbron - Spångåkra 600 m
 9. Västra Kannik - Lomma ängar 350 m
 10. Lomma ängar - Lomma ängar 500 m
 11. Motorvägsbron
 12. Prästberga - Östra Kannik 700 m
 13. Östra Kannik 800 m

Alternativt stråk
 Kopplas på efter järnvägsbron, sträcka 7. Och binds samman med huvudstråket vid Lomma ängar, sträcka 10.
 Sträcka ca: 4400 m

= Delsträcka
 # = Alternativ delsträcka

14. Järnvägsbron - Oskarsfridsvägen 600 m
 15. Passage: Oskarsfridsvägen 50 m²
 16. Oskarsfridsvägen - Fäladsmarken 650 m
 17. Oskarsfridsvägen - Lumabyvägen 500 m
 18. Lumabyvägen - Oskarsfridsdamarna 500 m
 19. Oskarsfridsdamarna - Fäladsmarken 150 m
 20. Fäladsmarken 850 m
 21. Fäladsmarken - Lomma ängar 100 m
 22. Lomma ängar 750 m

Alternativ slinga
 Sammanlänkas med stråket vid järnvägsövergången, sträcka 17. Avslutas vid Brohusbron, sträcka 28.
 Sträcka ca: 2650 m

= Delsträcka
 # = Alternativ delsträcka

23. Östra dammen
 24. Passage Järnvägsövergång 1300 m
 25. Järnvägsövergång - Östra Kannikedammen
 26. Östra Slättäng - Västra Slättäng 550 m
 27. Västra Slättäng - Brohusbron 400 m
 28. Prästbergavägen - Brohusbron 350 m

Viktig länk
 Stråk inom Lomma Hamn. Kopplas på vid Brohusbron och löper längs Höjeås västra sida ner mot hamnen.

= Alternativ delsträcka

Angöringsplatser #

A. Habo fure
 B. Habo dammar
 C. Östra Kannikedammen
 D. Östra dammen
 E. Slättängsdammarna

BET	ANT	ÄNDRINGEN AVSER	SIGN	DATUM
-----	-----	-----------------	------	-------

LOMMA KOMMUN
 Tekniska förvaltningen
 Kommunhuset
 Hamngatan 3
 234 81 Lomma
 tel 040 - 64110 00



RITAD AV: KONSTRUERAD AV
 Maria Nilsson

PROJEKT
 685

PROJEKTSTUDIE 03-08-07

LOMMA
 Höjeå gångstråk
 projektstudie
 delsträckor, nassader och anläggningar

Bilaga 3



Bron över Önerupsbäcken. Utflöde i Höjeå till höger, Habo dammar till vänster.



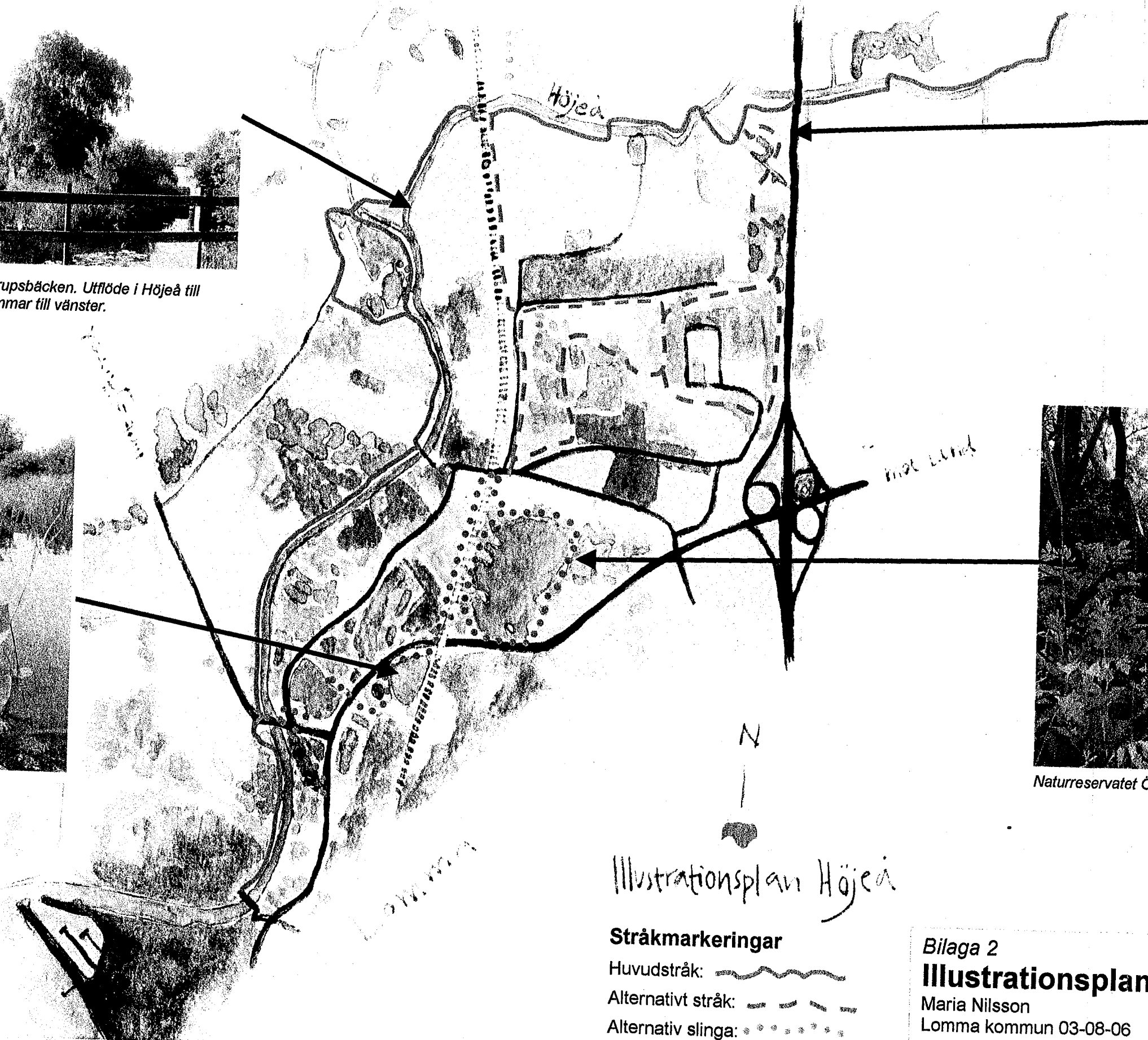
Höjeå vid Lomma ängar



En av slättängsdammarna




Naturreseptatet Östra dammen.



Illustrationsplan Höjeå

Stråkmarkeringar

Huvudstråk: 

Alternativt stråk: 

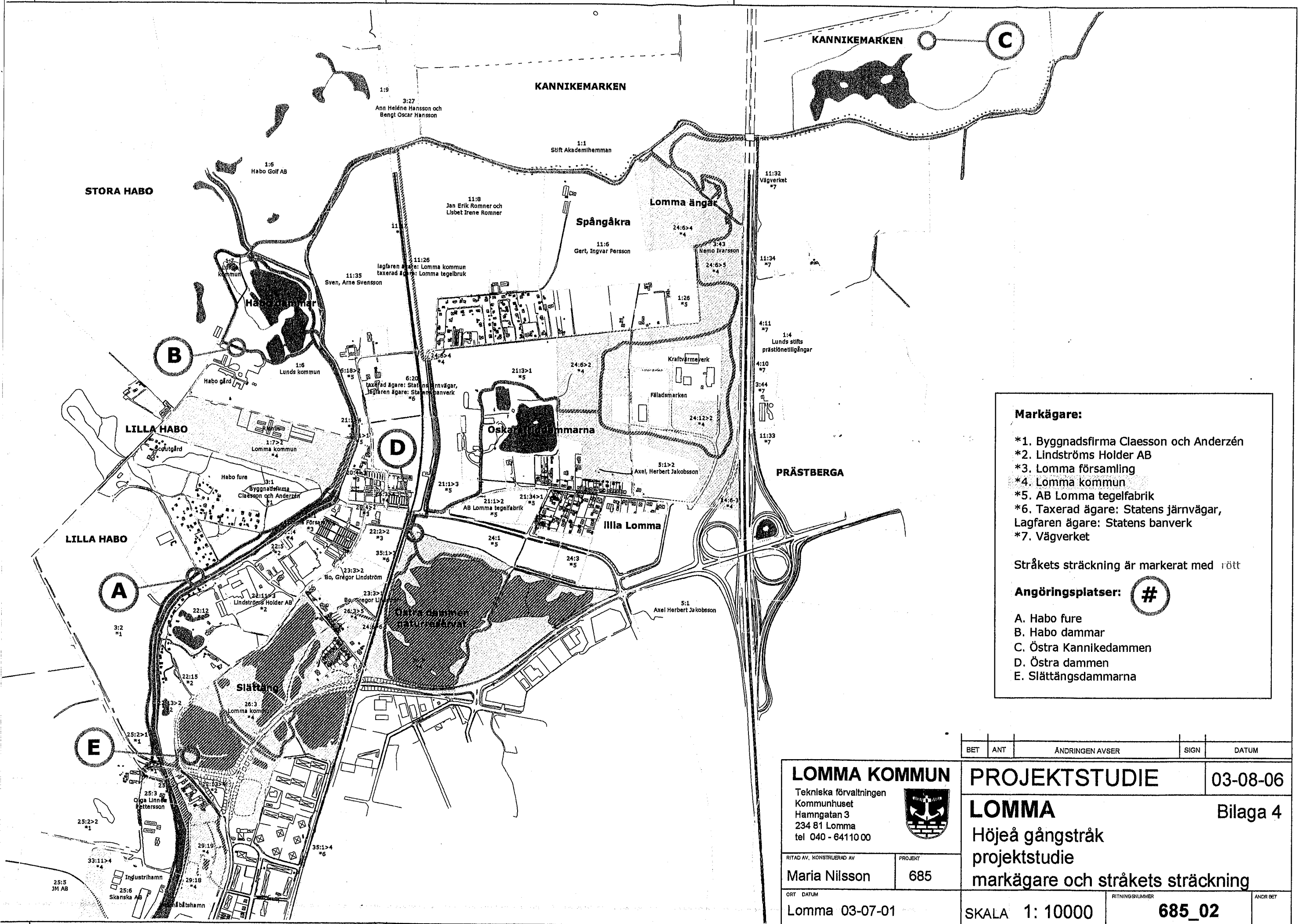
Alternativ slinga: 

Bilaga 2

Illustrationsplan rekreationsstråk vid Höjeå

Maria Nilsson

Lomma kommun 03-08-06



Markägare:

- *1. Byggnadsfirma Claesson och Anderzén
- *2. Lindströms Holder AB
- *3. Lomma församling
- *4. Lomma kommun
- *5. AB Lomma tegelfabrik
- *6. Taxerad ägare: Statens järnvägar, Lagfaren ägare: Statens banverk
- *7. Vägverket

Stråkets sträckning är markerat med rött

Angöringsplatser: #

- A. Habo fure
- B. Habo dammar
- C. Östra Kannikedammen
- D. Östra dammen
- E. Slättängsdammarna

BET	ANT	ÄNDRINGEN AVSER	SIGN	DATUM
LOMMA KOMMUN Tekniska förvaltningen Kommunhuset Hamngatan 3 234 81 Lomma tel 040 - 64110 00		PROJEKTSTUDIE		03-08-06
RITAD AV, KONSTRUERAD AV Maria Nilsson		PROJEKT 685		LOMMA Höjeå gångstråk projektstudie markägare och stråkets sträckning
ORT DATUM Lomma 03-07-01		SKALA 1: 10000		RITNINGSLUMMER 685_02
				ANOR BET